СЫЗРАНСКИЙ РАЙОН

Сызранский район образован в 1938 году. Имеет вытянутую форму с северо-востока на юг вдоль правого берега Волги протяженностью 65 км. Рельеф земельных угодий холмистый, пересеченный глубокими оврагами и впадинами с крутыми склонами. Северная часть района покрыта отдельными массивами смешанного леса, в южной части - открытая степь.Природно-климатические условия способствуют развитию сельскохозяйственных отраслей, а именно: производству зерна, продукции животноводства, садоводству. Кроме того, в районе развито производство стройматериалов - керамзита, кирпича, стекла. Имеются источники экологически чистой, радоновой воды

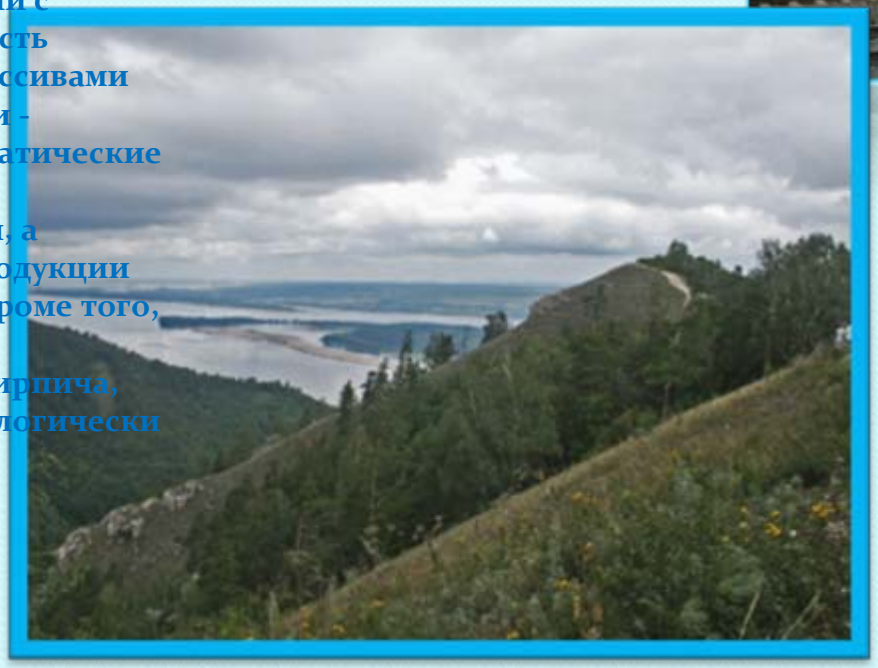

В районе действуют специализированные хозяйства по производству плодов и ягод, картофеля и овощей, мяса птицы и яиц. По территории проходит автомагистраль Москва - Челябинск, район находится в непосредственной близости от крупного железнодорожного узла - станции "Сызрань".Наибольший интерес могут представлять организация курортного лечения, туризма и отдыха, охоты и рыбной ловли.

Сызранский район образован 1 сентября 1938 года. Располож амарской области и граничит с районами Шигонский, Ставропольский, Безенчукский, Приволжский и Ульяновской областью. Юго-восточной границей района служит на протяжении река Волга. Кроме того, по территории района протекают реки Сызранка, Крымза, Тишерек, Игарка, Уса, Кубра.

Район расположен в лесостепной полосе, в которой обширные пространства степи перемешиваются с лесами, состоящими преимущественно из лиственных пород, нередко встречаются и сосновые боры. Северная часть района покрыта отдельными массивами смешанного леса, южная – представляет собой открытую степь. Рельеф района холмистый, пересеченный глубокими оврагами с крутыми склонами.

Территория Сызранского района богата историей и достопримечательностями, что благоприятствует развитию культурно-познавательного туризма. Район вполне обоснованно наделен статусом духовного центра области.

Центр района – Сызрань – располагается на правом берегу реки Волги в 130 километрах от Самары вниз по течению, у впадения в Волгу Сызранки, Крымзы и Кубры. Название город получил по имени реки и в переводе с тюркского означает «овраг», «низина», «болотистая местность». Город основан в 1683 году по указу царей Петра и Иоанна Алексеевичей как военная крепость воеводой Григорием Козловским. Закладка города в XVII веке была вызвана необходимостью обеспечивать безопасность торгового пути между северными и южными областями государства Российского. В 1781 году Сызрань становится уездным городом Симбирского наместничества (с 1796 года – Симбирской губернии). С этого времени здесь начала развиваться торговля хлебом, земледелие, кожевенное, сапожное, портняжное ремесла, резьба по дереву. В настоящее время Сызрань представляет собой хорошо сохранившийся

Туристические маршруты Сызранского района :



Святые православные места земли Сызранской. Посещение святого источника Федоровской иконы Божией матери с.Кашпир, Сызранского Казанского кафедрального собора (чудотворные Казанская и Феодоровская иконы Божией Матери.), Свято-Вознесенского мужского монастыря, церкви Святой Троицы (с.Троицкое). Продолжительность тура – 2 дня.

«Ледниковый период» в Рачейском лесу. Посещение Мохового болота, лабиринтов С.Разина, п.Гремячего, реликтовой тайги, обрядовых мест чувашей Сызранского района (Бабай камень). Обед в беседке у истока р.Уса. Национальная чувашская кухня. Продолжительность тура – 7 часов.

« Чертов палец» или аномальная зона Троицкого леса. Посещение «Девичьего водопада», площадки каменной гряды (« Чертов палец»). Обед у озера. Продолжительность 4 часа.

Красота Средней Волги. Тур для рыбаков. С. Переволоки, с.Печерское, Губино (река Уса)

Размещение в гостиницах г.Сызрани, туристического комплекса « Старый хутор», гостевых деревенских домах, турбазах.



Святые православные места земли Сызранской. Посещение святого источника Феодоровской иконы Божией матери с.Кашпир, Сызранского Казанского кафедрального собора (чудотворные Казанская и Феодоровская иконы Божией Матери.), Свято-Вознесенского мужского монастыря, церкви Святой Троицы (с.Троицкое). Продолжительность тура – 2 дня.

Казанский Собор.

Храм построен в 1742г. на средства С.Шлыгина и Я. Кривоносова. Согласно описи 1764г. церковь была с одной главой, обитой жестью, с железным крестом, крыта тесом. В храме было 2 престола: главный - холодный во имя Казанской иконы Богоматери и придельный – холодный во имя Чудотворца Николая. Всеобщее внимание привлекал пятиярусный иконостас и позолоченные резные двери. Одной из главных святынь церкви была Казанская икона Богоматери в серебряно вызолоченном окладе. Риза на ней унизана жемчугом и драгоценными каменьями. И вложена была икона в доску с изображением чудес. В числе других достопримечательностей были три серебряных наперсных креста, два серебряных чеканных сосуда, три евангелие, обложенных серебряными досками.

Вскоре после упразднения Богородицкого монастыря, храм во имя иконы Казанской Богоматери был обращен в приходской, а 1795г. приписан к Христорождественскому собору. В 1825г церковь была обнесена каменной оградой, которая в1867г. разрушена. А спустя несколько лет была разрушена и сама церковь, на месте которой впоследствии будет стоять достойный преемник –Казанский Собор.

Свято-Вознесенский мужской монастырь

18 сентября 1683г. была подписана царская грамота, в которой говорилось «От царей и великих князей Иоанна Алексеевича, Петра Алексеевича Всея Великия и Малыя и Белыя России самодержавцев боярину нашему и воеводе князю Григорию Афанасьевичу Козловскому с товарыщи. Писали есте к нам, великим государям, что по нашему, великих государей, Указу город Сызран со всякими земляными, и каменными, и деревянными крепостьми сделали». (5)

«В процессе строительства города – крепости в Сызрань прибывали первые жители, среди которых были и священники, и монахи. Среди них св. старец Кирилл, во многом, благодаря усилиям которого в 1685г. был основан первый в г. Сызрани мужской Вознесенский монастырь. Почти одновременно с ним появились в окрестностях г. Сызрани владения трех московских монастырей, которые занимались распространением христианских вероучений среди населения».(6)

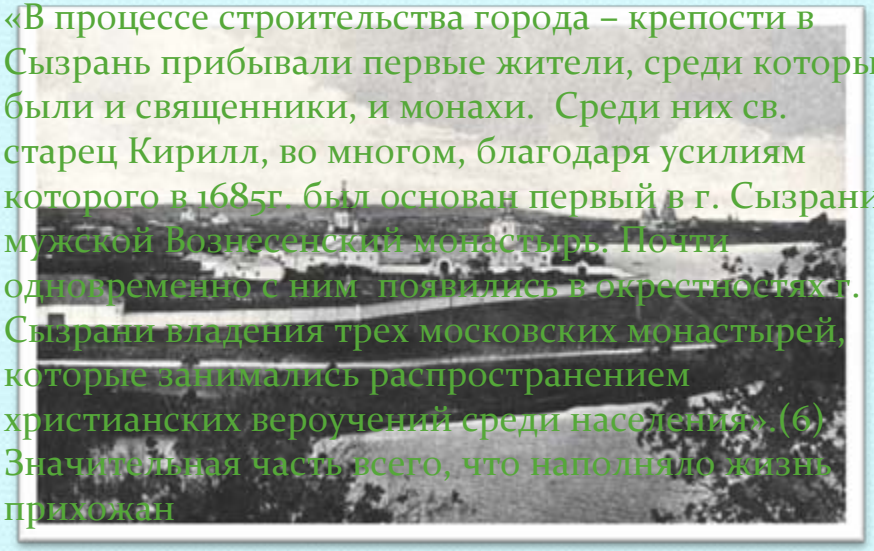

Значительная часть всего, что наполняло жизнь прихожан

Сызранский Кремль

От Сызранского кремля, стоявшего на Кремлевском холме на стрелке Волги, Сызранки и Крымзы, изначально деревянного и имевшего четыре деревянных и одну каменную башню, сохранилась каменная Спасская башня (1683). Она сначала была воротной башней, затем была переделана так, что внутри располагалась церковь во имя Спаса Нерукотворного. Теперь внутри башни музей Сызранского кремля, куда можно попасть, если прийти около 10 часов утра. Конструкция башни — четверик на восьмерике, высота башни 27 метров. На башне сейчас также располагается звонница, колокольные концерты на Кремлевском холме — Стрелке можно услышать часов в 11 утра. Большое впечатление оставляет панорама слияния трех рек и улицы Советской, которая открывается с башни. Внутри башни очень интересен шатровый свод башни. Прямо перед Спасской башней — небольшая аллея с цветниками и мемориальным комплексом в честь павших воинов. Комплекс сделан с большим архитектурным тактом, скромно, со старинными постройками не дисгармонирует.

На Кремлевском же холме на территории кремля расположена церковь Рождества Христова (1717). Сейчас храм возвращен православной церкви и внутри идет реконструкция. Попасть внутрь можно только во время богослужений, которые проводятся нечасто.

На территории бывшего Сызранского кремля вокруг башни и церкви весьма приятный скверик.

Святой источник иконы Феодоровской Божией Матери.

с.Кашпир

Икона Божией Матери «Феодоровская» написана самим евангелистом Лукой. В 1239 г. образ был явлен костромскому князю и хранился в Костроме. 25 июня 1713 г. список иконы чудесным образом был обретен у села Кашпир под Сызранью.

Святой источник иконы Феодоровской Божией матери

На Руси есть великое множество икон «явленных», то есть, явившихся людям каким-то чудесным образом. Им поклонялись, молились, их глубоко почитали, как покровительниц и спасителей. И Сызрани была дарована высшая благодать : в 1713 году на источнике возле села Кашпир на берегу реки Волга явилась людям святая икона, Феодоровская икона Божией Матери.

Церковь Святой Троицы с.Троицкое

Троицкое (бывшее Троице-Ульяновск. Знаменито тем, что в нем родился известный поэт XVIII—XIX веков Иван Иванович Дмитриев. Сохранилась Троицкая церковь XVIII века, где на одном из верхних ярусов колокольни в келье, где после смерти мужа жила мать будущего поэта, родился Дмитриев.

«Ледниковый период» в Рачейском лесу. Посещение Мохового болота, лабиринтов С.Разино, п.Гремячего, реликтовой тайги, обрядовых мест чувашей Сызранского района (Бабай камень). Обед в беседке у истока р.Уса. Национальная чувашская кухня. Продолжительность тура – 7 часов.

XIX веков. Неподалеку от Старой Рачейки находится один из крупнейших в области естественный сосновый массив – Рачейский бор, общая площадь которого превышает 10 тысяч гектаров. Здесь сохранилась доледниковая флора, реликтовый сосновый бор, каменные останцы, называемые каменными деревьями.

Удивительное соседство представителей флоры разных тысячелетий представлено на болоте Узилово, что лежит в окрестностях села Старая Рачейка. Это небольшой по диаметру водоем глубиной около двадцати метров является реликтом ледниковой эпохи. В Рачейских горах имеется очень много родников. Многие из них внесены в списки памятников природы районного или областного значения, как например, известное урочище Семиключье, расположенное западнее села Смолькино. Здесь в небольшом лесном овражке, затерявшемся среди соснового леса, на небольшой площади из-под земли бьет сразу семь источников воды превосходного качества. Кроме исключительной живописности, урочище ценно также и своей флорой.

с.СМОЛЬКИНО

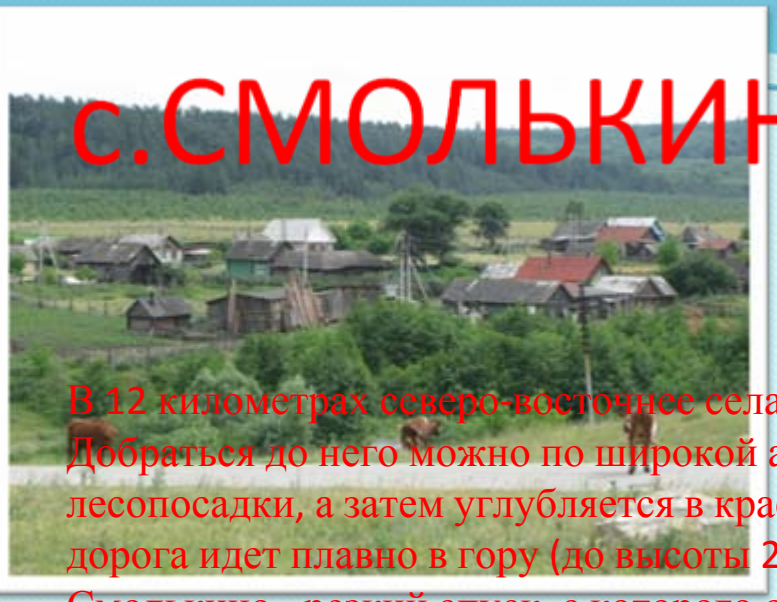

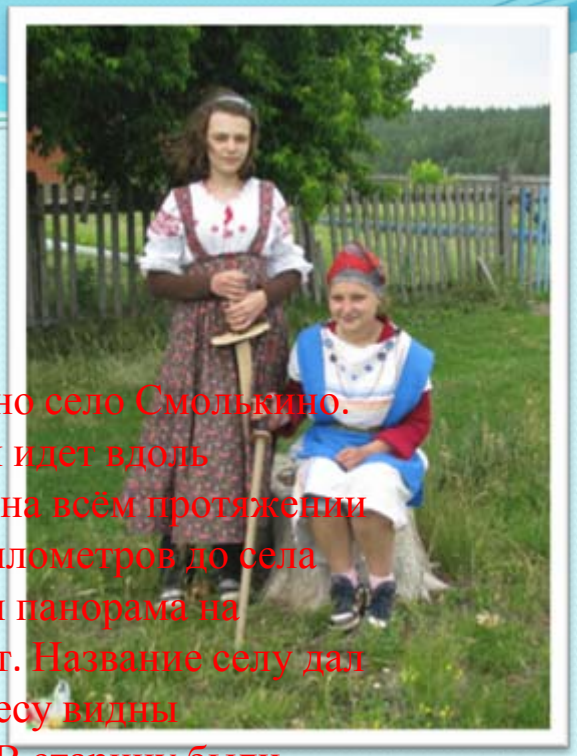

В 12 километрах северо-восточнее села Старая Рачейка расположено село Смолькино. Добраться до него можно по широкой асфальтовой дороге, которая идет вдоль лесопосадки, а затем углубляется в красивый сосновый лес. Почти на всём протяжении дорога идет плавно в гору (до высоты 230 м). Не доходя четырех километров до села Смолькино - резкий спуск, с которого открывается живописнейшая панорама на обширную долину, в которой располагается этот населенный пункт. Название селу дал древний промысел - смоловарение. И сейчас на многих стволах в лесу видны конусообразные насечки, с этих сосен собиралась живица - смола. В старину были специальные смоловарни, в которых смолу добывали путем сухой перегонки (курили, как тогда называли), а уж потом из неё получали деготь, канифоль, скипидар и многое другое (Криволуцкая, 1987).

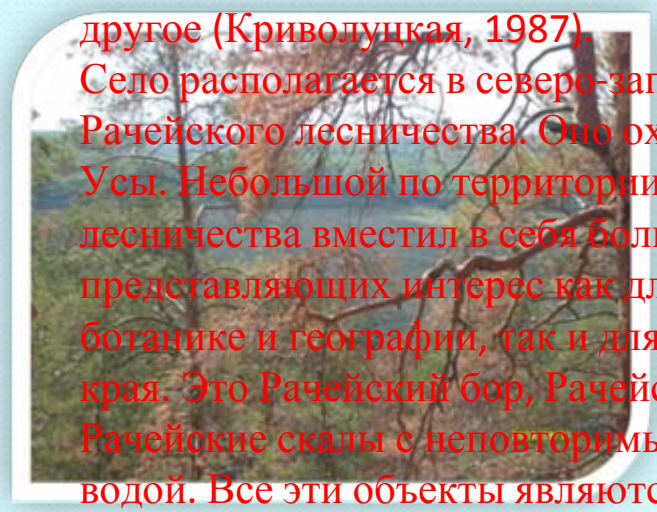

Село располагается в северо-западной части Сызранского района в пределах Рачейского лесничества. Оно охватывает верховья бассейнов рек Крымзы, Тишерека и Усы. Небольшой по территории участок Самарской области в пределах Рачейского лесничества вместил в себя большое количество уникальных объектов природы, представляющих интерес как для специалистов по геоморфологии, гидрологии, ботанике и географии, так и для простых людей, интересующихся природой своего края. Это Рачейский бор, Рачейская тайга, Семиключье, Моховое и Узилово болота, Рачейские скалы с неповторимыми формами останцов, родники с разной по составу водой. Все эти объекты являются памятниками природы

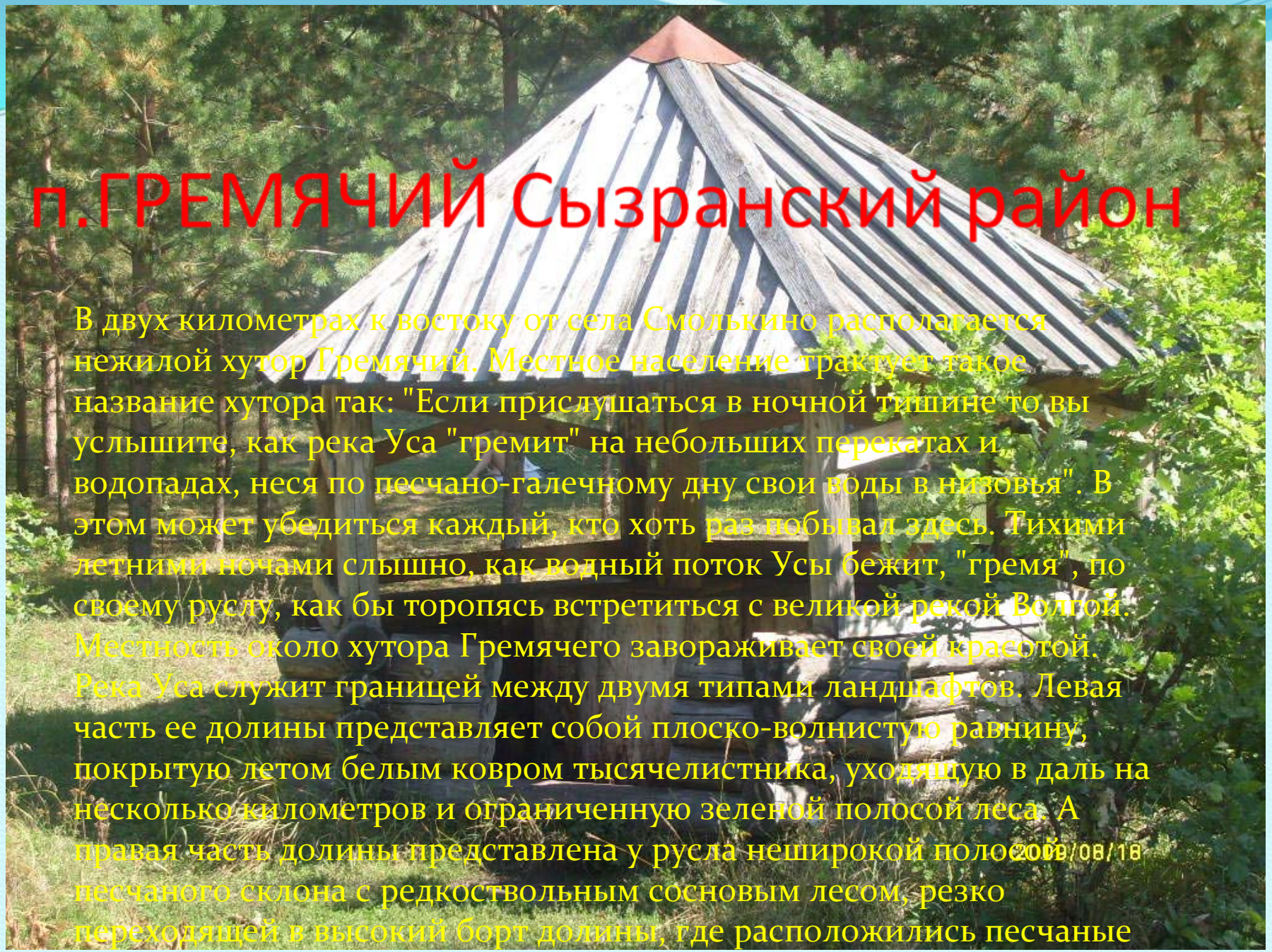

п.ГРЕМЯЧИЙ Сызранский район

В двух километрах к востоку от села Смолькино располагается нежилой хутор Гремячий. Местное население трактует такое название хутора так: "Если прислушаться в ночной тишине то вы услышите, как река Уса "гремит" на небольших перекатах и водопадах, неся по песчано-галечному дну свои воды в низовья". В этом может убедиться каждый, кто хоть раз побывал здесь. Тихими летними ночами слышно, как водный поток Усы бежит, "гремя", по своему руслу, как бы торопясь встретиться с великой рекой Волгой. Местность около хутора Гремячего завораживает своей красотой. Река Уса служит границей между двумя типами ландшафтов. Левая часть ее долины представляет собой плоско-волнистую равнину, покрытую летом белым ковром тысячелистника, уходящую в даль на несколько километров и ограниченную зеленой полосой леса. А правая часть долины представлена у русла неширокой полосой песчаного склона с редкоствольным сосновым лесом, резко переходящей в высокий борт долины, где расположились песчаные валуны

Правый высокий борт долины Усы называется Гремячинские высоты (315 м абс. в.). Если подняться по ним вверх, то можно увидеть, как синеют и туманятся лесные дали, раскинувшиеся широким морем, лишь кое-где разрываемые бело-желто-зелеными полями; как, огибая возвышенность, спокойно течет река Уса в обрамлении темно-зеленой ольхи и серебристых ив. Пройдя зону валунов и поднявшись на вершину, вы вступаете на практически ровную платообразную поверхность, густо заросшую кустарниками и лиственными деревьями с отдельными высокими свечками сосен.

Самой загадочной достопримечательностью окрестностей села Смолькино являются останцы и глыбы песчаников, образующие природный парк скульптур, валунов и лабиринтов, местами напоминающие даже японские сады камней. Это придает природному ландшафту таинственный и сказочный вид, переносящий зрителей на страницы фантастических рассказов или на территории других земель, как-то Карелия или Шотландия. Размер валунов от одного до десятков метров в диаметре. В глаза бросается то, что в своем большинстве они имеют сглаженные, обтекаемые очертания или скругленные формы. Одни из них, пронизанные отверстиями и покрытые мхом и лишайником, напоминают огромные куски сыра или лунную поверхность в кратерах. Другие напоминают сбежавших из сказочного зоопарка животных, застывших в камне по мановению волшебной палочки. За свои неповторимые очертания многие природные скульптуры у местных жителей и туристов получили свои имена и названия: Мыслитель, Ладья, Каменный Конь, Воин, Черепаха, Бегемот, Рачейский Сфинкс

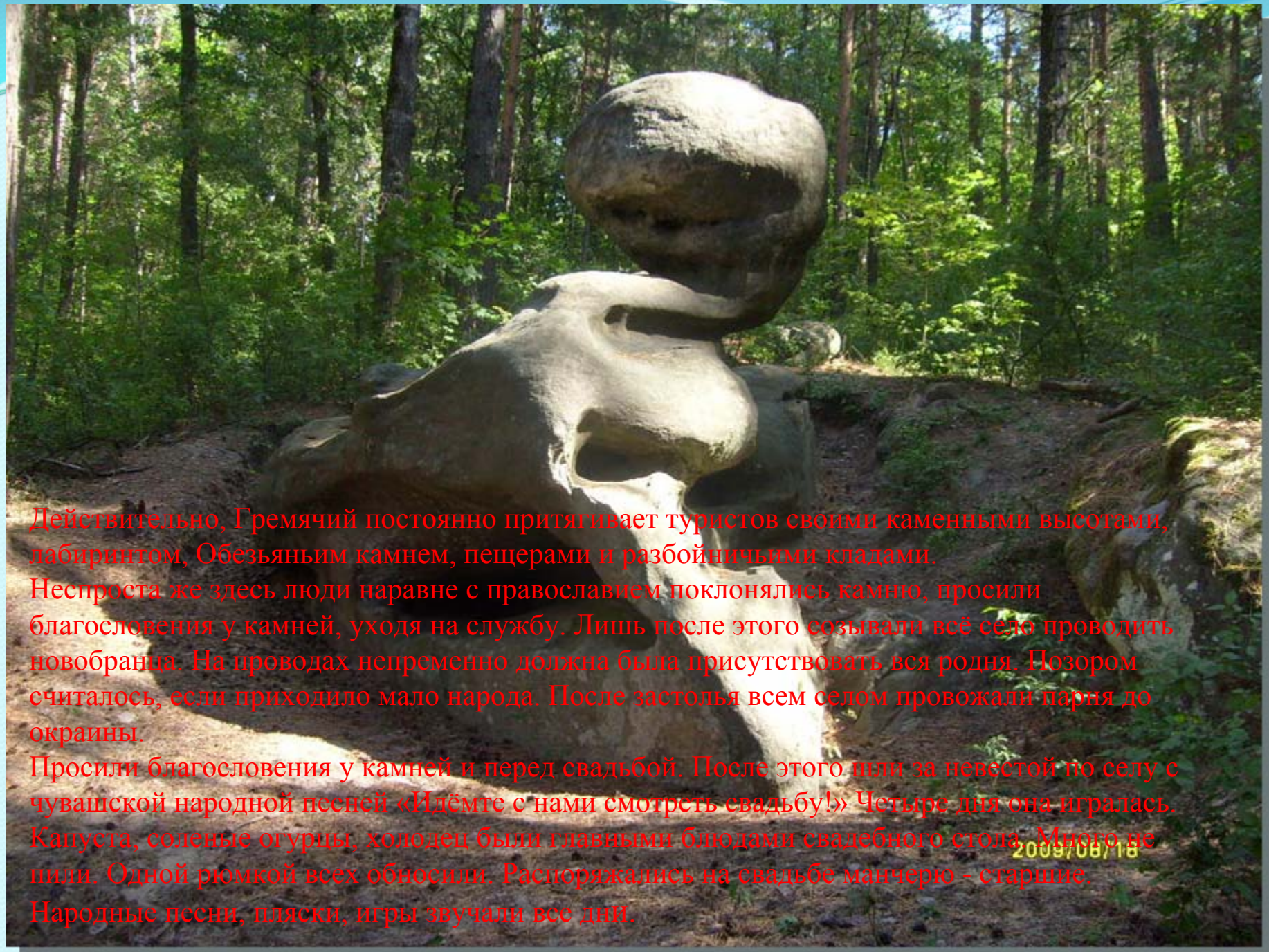

Действительно, Гремячий постоянно притягивает туристов своими каменными высотами, лабиринтом, Обезьяньим камнем, пещерами и разбойничьими кладами.

Неспроста же здесь люди наравне с православием поклонялись камню, просили благословения у камней, уходя на службу. Лишь после этого созывали всё село проводить новобранца. На проводах непременно должна была присутствовать вся родня. Позором считалось, если приходило мало народа. После застолья всем селом провожали парня до окраины.

Просили благословения у камней и перед свадьбой. После этого шли за невестой по селу с чувашской народной песней «Идёмте с нами смотреть свадьбу!» Четыре дня она игралась. Капуста, соленые огурцы, холодец были главными блюдами свадебного стола. Много не пили. Одной рюмкой всех обносили. Распоряжались на свадьбе манчерю - старшие. Народные песни, пляски, игры звучали все дни.





Посёлок Конопляный

Среди лесов у Журавлиного болота в 1925-30 - х годах образовался посёлок Конопляный. Лесные родники и озеро с чистой водой привлекли внимание местных жителей. В надежде на лучшую жизнь поселились они в этих местах, перенеся сюда весь уклад жизни обрусевших чувашей. Обилие воды позволило развести здесь приусадебные сады. Хорошо росла вишня и слива. Женщины получали деньги от продажи ягод. Продавали в Рачейке и лесную ягоду, которой до сих пор щедра эта земля. По распоряжению леспромхоза в Конопляном организовали цех по производству рогожи и мешковины. Для этого в лесу драли липу, топили её в пруду, вымачивали. Из полученного мочала на ткацких станках ткали мешковину и рогожу. Из конопли ткали дерюгу, которая шла на одежду. До сих пор у некоторых хозяек хранятся самотканые рубахи и платья. Из лыка плели лапти, короба и туески на продажу. Мастерством предков владеют и современные жители. Но наиболее привлекательна для туристов , конечно же, грибная охота.

Тур для рыбаков. Сызранский район



« Чертов палец» или аномальная зона Троицкого леса. Посещение водопада «Девичьи вслезы», площадки каменной гряды (« Чертов палец»). Обед у озера. Продолжительность 4 часа.

В Сызранском районе в настоящее время действуют автобусно-пешеходные маршруты в окрестностях села Троицкое «Заповедные тропы», «Разбойничье урочище», «Трехозерье», которые будут интересны как взрослым, так и детям. На несколько часов туристы могут отправиться в каменно-лесное царство, ведь в давние времена именно по этой территории проходил ледник, наступавший с севера. Потому здесь по сей день сохранились очень интересные следы оледенения: причудливые замшелые камни-валуны, пещеры и гроты, подземные родники. На маршруте можно увидеть **Каменную гряду, водопад «Девичьи слезы», «Калмыцкие ямы», землянку Черных монахов, пещеру разбойников, Висячий камень.**

2009/08/18

2009/08/18

2009/08/18

2009/08/18

«…Еще девчонкой слышала я от старых людей, что жили в наших лесах разбойники. Грабили они купцов проезжих, да и на деревни набеги делали. Отбирали деньги, утварь, украшения. Немало семей разорили да девиц сгубили. Пытались деревенские мужики выследить их, да куда там! Сказывают, был у разбойников подземный ход под горой. Тройка лошадей могла по нему проехать. Вот и увозили разбойники богатство, укрывая его от глаз людских.

Много лет дотошные жители счастье пытали, мечтали отыскать этот ход. И стали поговаривать, что в лесу появился глубокий овраг каменный, а через него мосты из песчаника перекинуты. И охраняют этот овраг духи лесные. Кто рискнет к оврагу близко подойти, того приведения в пещеры утаскивают. А чтобы следы человеческие укрыть, побежал по оврагу речей. Он то появится из камней, то вновь в них уйдет.

Много лет миновало с тех пор. Сейчас народ грамотным стал, безбоязливым. И в овраг этот ходить начали: кто из любопытства, а кто с надеждой клад найти. Но крепко стережет ручей разбойничий ход. Отыскали все же люди одно из мест, где сохранился просторный грот. Перед гротом ручей ниспадает водопадом. Захожие богомольцы окрестили этот водопад «Девичьи слезы», а из грота в гору лаз песчаный тянется. Место глухое, холодное. Даже в июне там снег увидеть можно. Перед водопадом два каменных охранника стоят. Охранник воды – «Рыбий глаз» и главный страж – «Буйвол» …»

Гостевая усадьба
« Дом Мастеров»
Учаев Виктор Николаевич.

ДИПЛОМ
Гончарное дело
Керамика
9-11

ПРИЕЗЖАЙТЕ!!!

СЫЗРАНСКИЙ РАЙОН

Гости, решившие принять участие в агротурах по Сызранскому району могут не только полюбоваться красотой данного края, но и познакомиться с обычаями местных жителей (латышское село Вицэ-Смильтанэ, чувашское сел Смолькино) , попробовать национальную кухню, посетить музеи, пожить сельской жизнью. Для гостей предоставляется выбор проживания в деревенских (гостевых) домах, современных гостиницах г.Сызрани (расположенного рядом с районом), туристическом гостиничном комплексе «Старый хутор». Средняя стоимость тура без проживания) в сутки –

350 рублей.

Мы ждем Вас в гости!